



DOWNTOWN LINEUP GUIDE



A Guide to Late Night Bus Service

Una guía para el servicio de
autobuses ya tarde en la noche

EFFECTIVE: MAY 4, 2026
EFFECTIVO: 4 DE MAYO DE 2026



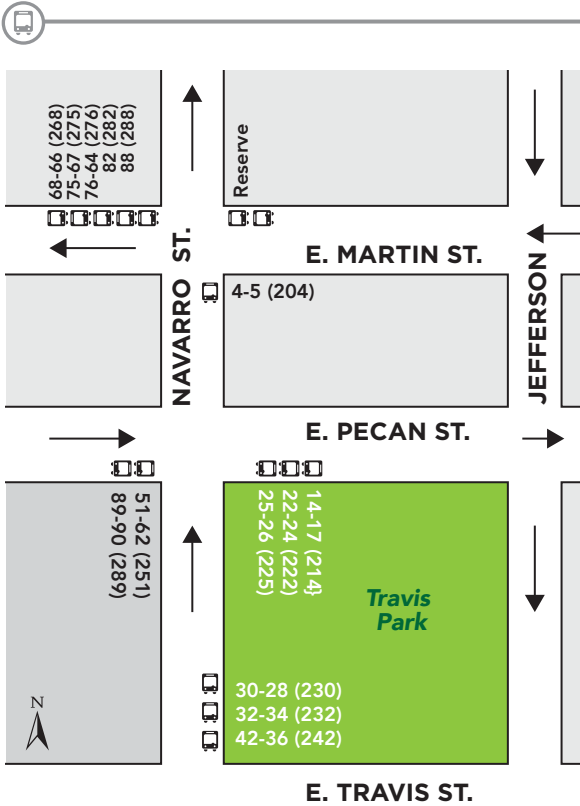
LINEUP: Many VIA customers ride the bus late at night. “Lineup” was developed to provide a last opportunity to get riders home before service ends for the night.

REUNIÓN DE AUTOBUSES: *Muchos de los pasajeros de VIA usan el autobús ya tarde en la noche. La “reunión de autobuses” se desarrolló para proporcionar una última oportunidad para transportar a los pasajeros a sus hogares antes de terminar el servicio esa noche.*

TIMES: Every night at 10:30 p.m., 11:30 p.m. and 12:30 a.m., buses from many routes line up together within a few blocks of each other in the downtown area. Riders take this opportunity to easily transfer from one bus to another. Once all the buses have arrived and customers have made all their connections, the buses depart. These outgoing buses travel along a fixed route, turn around and then return to the 11:30 p.m. lineup or, in the case of the 12:30 a.m. lineup buses, the VIA garage. Because these buses need to serve as many riders as possible while still returning downtown or to the VIA garage by 11:30 p.m. or 12:30 a.m., routing is modified or combined with other routes. For example, a bus may depart downtown along route 4, stop short of finishing the entire route and then return on route 5. This route is listed here as route 204.

HORARIO: *Todas las noches a las 10:30 p.m., 11:30 p.m., y 12:30 a.m., los autobuses de muchas rutas se forman juntos en una fila a unas cuantas cuadras de distancia entre sí en el área del centro de la ciudad. Los pasajeros aprovechan esta oportunidad para transbordar fácilmente de un autobús a otro. Cuando todos los autobuses han llegado y los pasajeros han completado todas sus conexiones, entonces los autobuses parten. Estos autobuses que partieron recorren una ruta fija, dan la vuelta y luego regresan al sitio de reunión de autobuses de las 11:30 p.m. o, en el caso de la reunión de autobuses de las 12:30 a.m., se regresan al garaje de VIA. Ya que estos autobuses necesitan proveer servicio a la mayor cantidad de pasajeros que sea posible y todavía tienen que regresar al centro de la ciudad o al garaje de VIA, la ruta se modifica o combina con otras rutas. Por ejemplo, un autobús puede salir del centro de la ciudad por la ruta 4, detenerse un poco antes de terminar la ruta completa y luego regresarse en la ruta 5. Esta ruta se indica aquí como la ruta 204.*

ROUTE LISTINGS



DOWNTOWN LINEUP: At 10:30 p.m., 11:30 p.m. and 12:30 a.m. buses depart the locations shown on this map of downtown (not necessarily in the order listed). For the 12:30 a.m. lineup, the buses will not depart until all lineup service buses have arrived and riders have had a chance to transfer to other buses. Because several buses may line up behind each other, it is important to look for your bus anywhere along the block. VIA supervisors and bus operators will be happy to help you locate the bus you need.

REUNIÓN DE AUTOBUSES EN EL CENTRO DE LA CIUDAD:

A las 10:30 p.m., 11:30 p.m. y 12:30 a.m. los autobuses partirán de los sitios indicados en este mapa del centro de la ciudad. Para la línea de las 12:30 a.m., los autobuses no partirán hasta que todos los autobuses que se reúnen para este servicio hayan llegado y los pasajeros hayan tenido la oportunidad de transbordar a otros autobuses. Ya que varios autobuses podrían formarse detrás de otros en la fila, es importante que usted busque su autobús en toda esa cuadra. Los supervisores y operadores de autobuses de VIA estarán complacidos de ayudarle a localizar el autobús que necesita.

DOWNTOWN LINEUP LOCATIONS

Daytime Routes <i>Rutas por día</i>	Lineup Route <i>Rutas de lineup</i>	Page <i>Página</i>
4, 5	204 San Pedro / McCullough	6
14, 17	214 Austin Hwy. / Randolph	7
22, 24	222 Hays / E.Houston	8
25, 26	225 E. Commerce / M.L. King	9
28, 30	230 Rigsby / Porter	10
32, 34	232 Steves Ave / S. St. Mary's	11
36, 42	242 Roosevelt / S. Presa	12
51, 62	251 Nogalitos / Kirk	13
66, 68	268 Quad. St. / Ceralvo	14
67, 75	275 Commerce / Laredo	15
64, 76	276 Commerce / KLAC Transit Ctr.	16
82	282 Culebra	17
88	288 Bandera / Evers Rd	19
89, 90	289 Poplar / Woodlawn	20

For more information (*Para mayores informes*):
(210)362-2020, VIAinfo.net



MAPS: This brochure contains information about every route that operates during late night lineup service. A downtown map shows where lineup occurs for each of these routes. Maps show if a route is combined with any other and provide a detailed illustration of the modified routing. Circles along the routes refer to timepoints on the individual route pocket schedules. Schedule times are not included in this brochure. Refer to the pocket schedules for this information.

MAPAS: Este folleto contiene información sobre cada ruta que opera en la reunión de autobuses durante el servicio ya tarde en la noche. En un mapa del centro de la ciudad se muestra el lugar donde se hace la reunión de autobuses para cada una de estas rutas. Los mapas muestran si una ruta está combinada con alguna otra y ofrecen una ilustración detallada de las rutas modificadas. Los círculos alrededor de las rutas hacen referencia a los horarios en los itinerarios de bolsillo de las rutas individuales. Los horarios no están incluidos en este folleto. Consulte los itinerarios de bolsillo para obtener esta información.

FARES: All lineup routes, including those that serve Express daytime routes, are classified as regular bus service. VIA's regular bus fare is required to ride lineup service. Customers can also use a valid transfer slip or a monthly, daily, 7-day or Semester bus pass.

TARIFAS: Todas las rutas de lineup, incluyendo esas que proveen servicio a las rutas exprés durante el día, son clasificadas como servicio regular de autobús. Se cobran tarifas regulares para viajar por el servicio de lineup. Pasajeros también pueden usar una transferencia válida o un pase mensual, diario, 7-día o de semestre.




BUS STOPS: Buses operating on a lineup route can stop at locations normally served by the corresponding daytime routes. Buses can also make courtesy stops at safe locations along any additional areas served because of the modified routing.


PARADAS DE AUTOBÚS: Los autobuses con rutas que en fila (lineup) pueden detenerse en lugares normalmente cubiertos por las rutas correspondientes del día. Los autobuses también pueden hacer paradas de cortesía en lugares seguros a lo largo de áreas adicionales cubiertas debido a la modificación de la ruta.

Information is subject to change. Please call Customer Service at **(210) 362-2020** for more detailed or updated information.

*La información está sujeta a cambio. Favor de llamar a Atención a Clientes al **(210) 362-2020** para obtener información más detallada o actualizada.*

LINEUP ROUTE LEGEND / CONVENCIONES

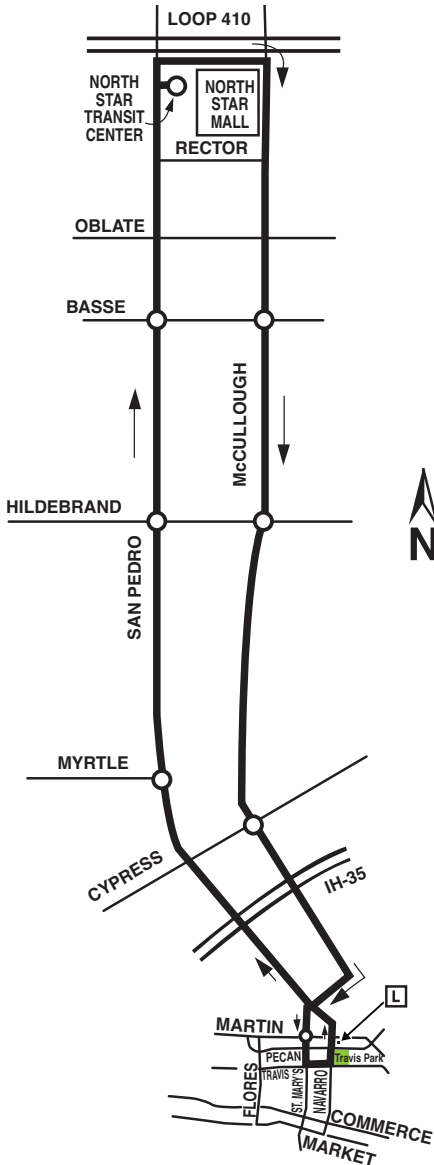
 indicates timepoint shown on pocket schedule
(indica lugar de hora en horario público)

 indicates downtown lineup location
(indica lugar de parada en reunión de autobuses en el centro)

Routes 4 & 5 are served by lineup route

204 SAN PEDRO / MCCULLOUGH

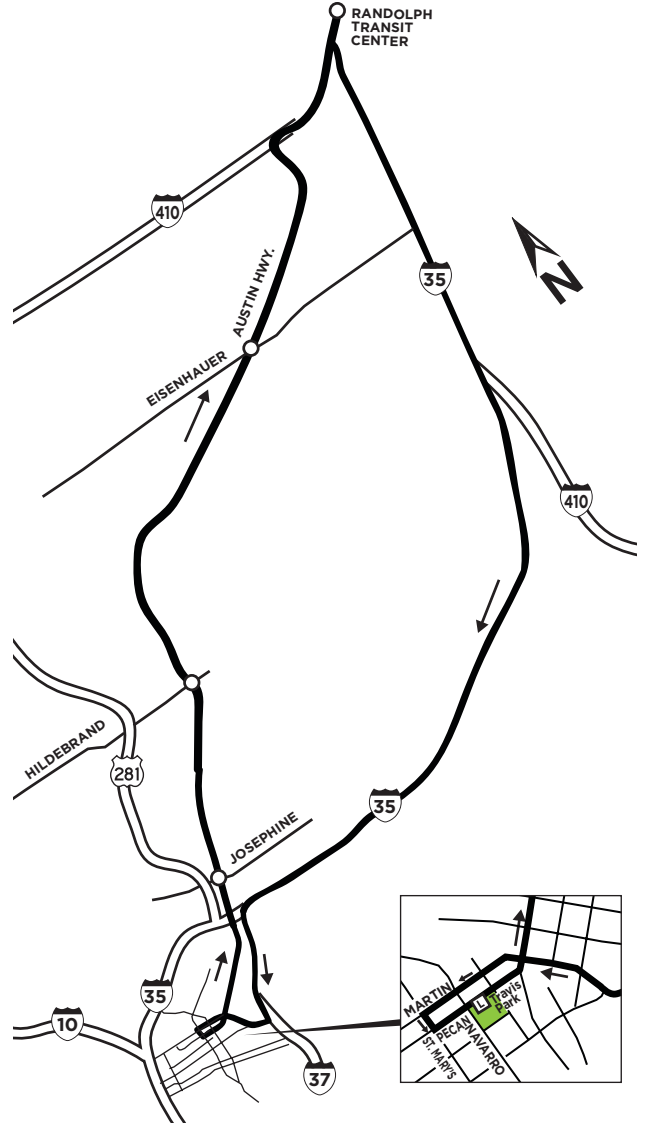
- Lineup route 204 lines up on Navarro St. south side of E. Martin St., leaves downtown on Route 4, returns downtown on Route 5.
- Lineup de ruta 204 se alinea en Navarro en el lado sur de E. Martin St., sale del centro en ruta 4, y regresa al centro en ruta 5.*



Routes 14 & 17 are served by lineup route

214 AUSTIN HWY / RANDOLPH

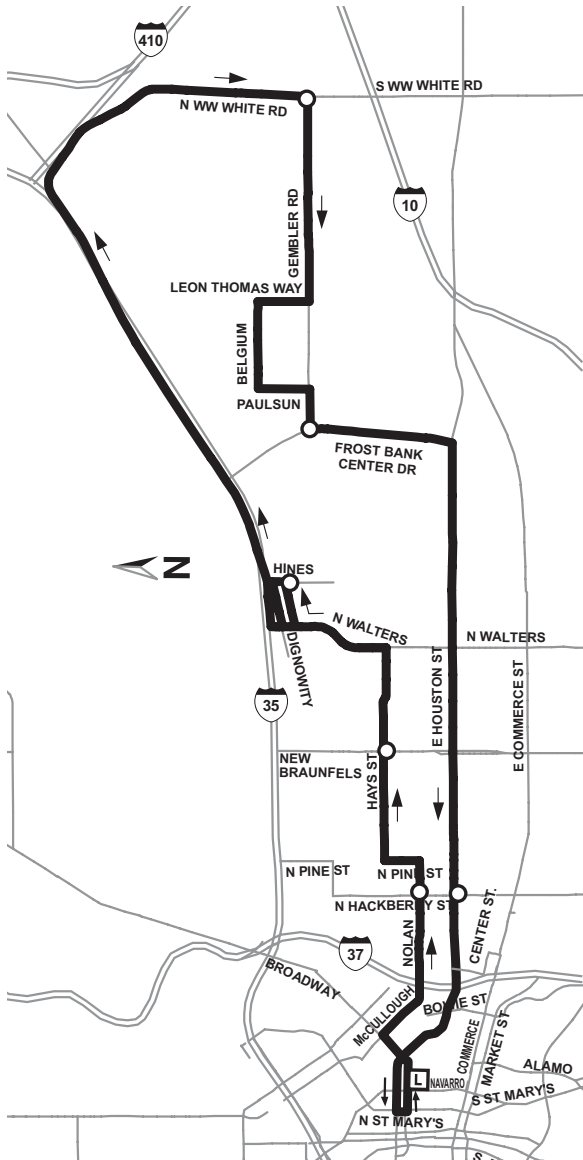
- Lineup route 214 lines up on E. Pecan St. east side of Navarro St., leaves downtown on Route 14, returns downtown on Route 17.
- Lineup de ruta 214 se alinea en E. Pecan en el lado este de Navarro St., sale del centro en ruta 14, y regresa al centro en ruta 17.*



Routes 22 & 24 are served by lineup route
222 HAYS / E. HOUSTON



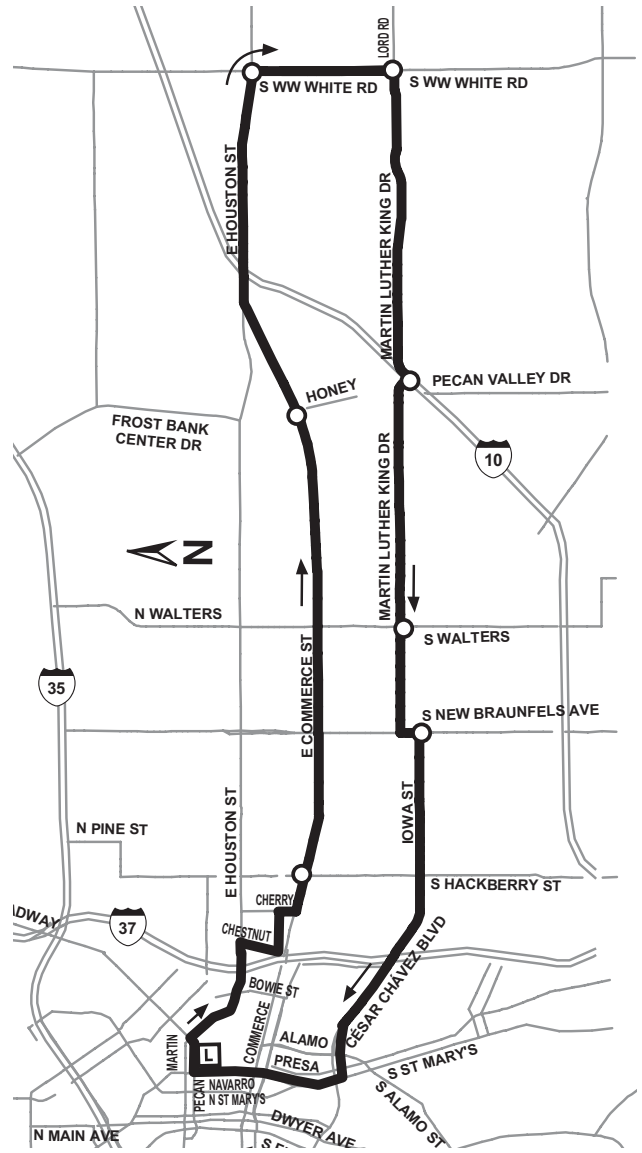
- Lineup route 222 lines up on E. Pecan St. east side of Navarro St., leaves downtown on Route 22, returns downtown on Route 24.
- Lineup de ruta 222 se alinea en E. Pecan en el lado este de Navarro St., sale del centro en ruta 22, y regresa al centro en ruta 24.*



Routes 25 & 26 are served by lineup route
225 E. COMMERCE / M.L. KING



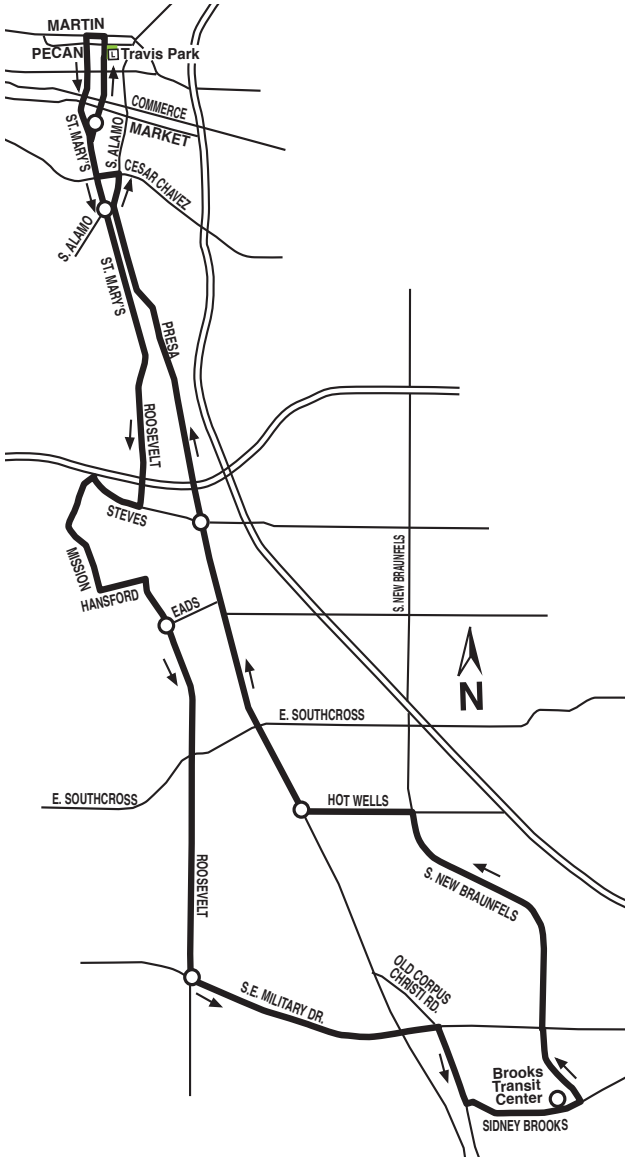
- Lineup route 225 lines up on E. Pecan St. east side of Navarro St., leaves downtown on Route 25, returns downtown on Route 26.
- Lineup de ruta 225 se alinea en E. Pecan en el lado este de Navarro St., sale del centro en ruta 25, y regresa al centro en ruta 26.*



Routes 36 & 42 are served by lineup route
242 ROOSEVELT / S. PRESA



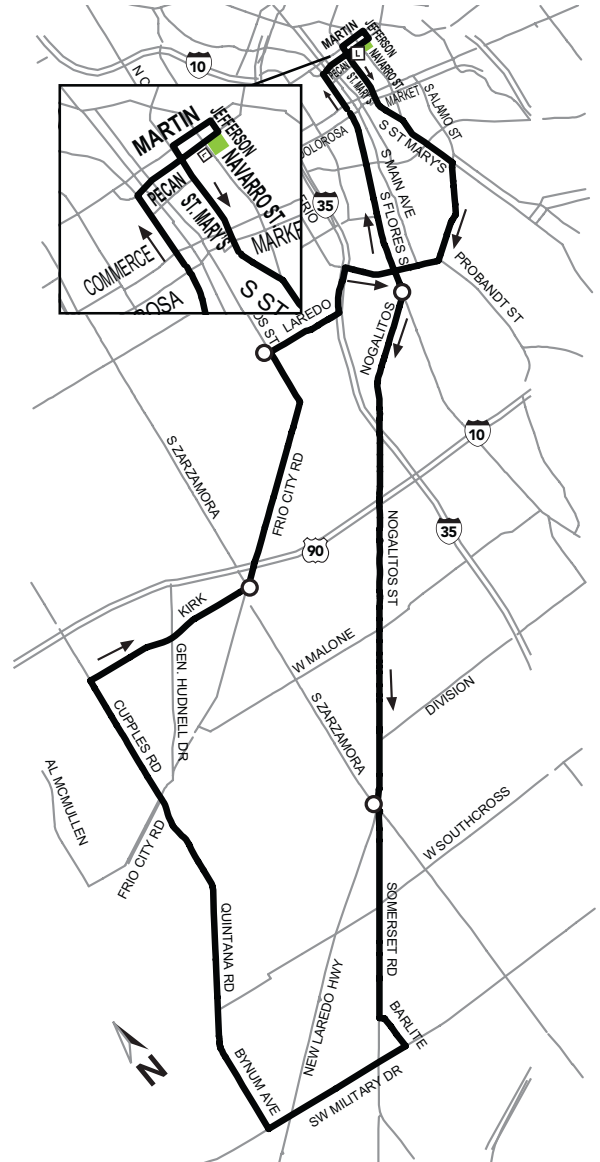
- Lineup route 242 lines up on Navarro St. south side of E. Pecan St., leaves downtown on Route 42, returns downtown on Route 36.
- *Lineup de ruta 242 se alinea en Navarro en el lado sur de E. Pecan St., sale del centro en ruta 42, y regresa al centro en ruta 36.*



Routes 51 & 62 are served by lineup route
251 NOGALITOS / KIRK



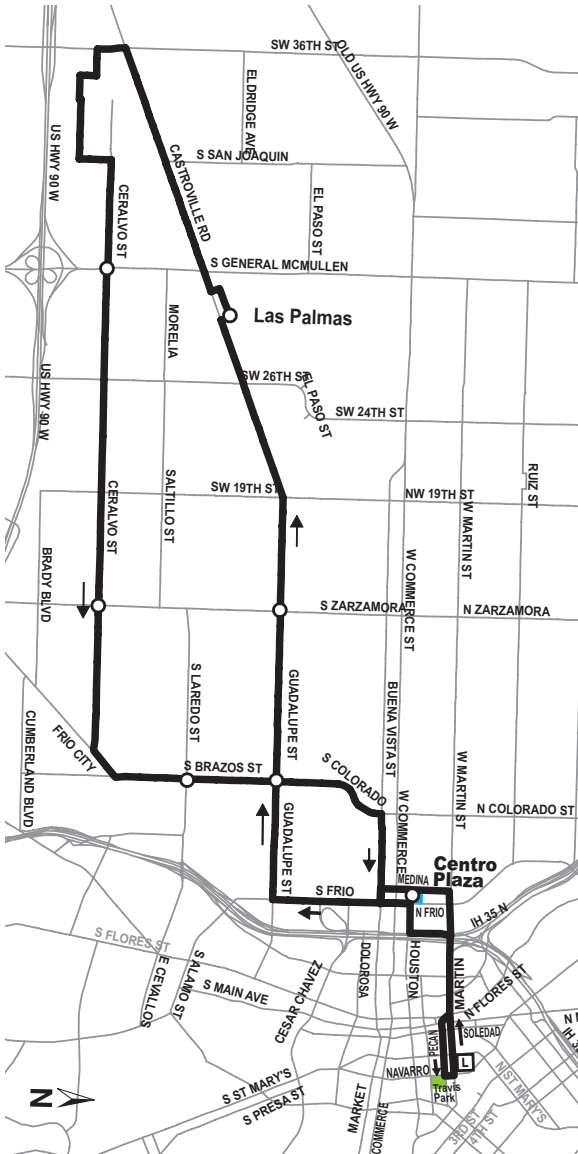
- Lineup route 251 lines up on E. Pecan St. west side of Navarro St., leaves downtown on Route 51, returns downtown on Route 62.
- *Lineup de ruta 251 se alinea en E. Pecan en el lado oeste de Navarro St., sale del centro en ruta 51, y regresa al centro en ruta 62.*



Route 66 & 68 are served by lineup route
268 GUAD. ST. / CERALVO



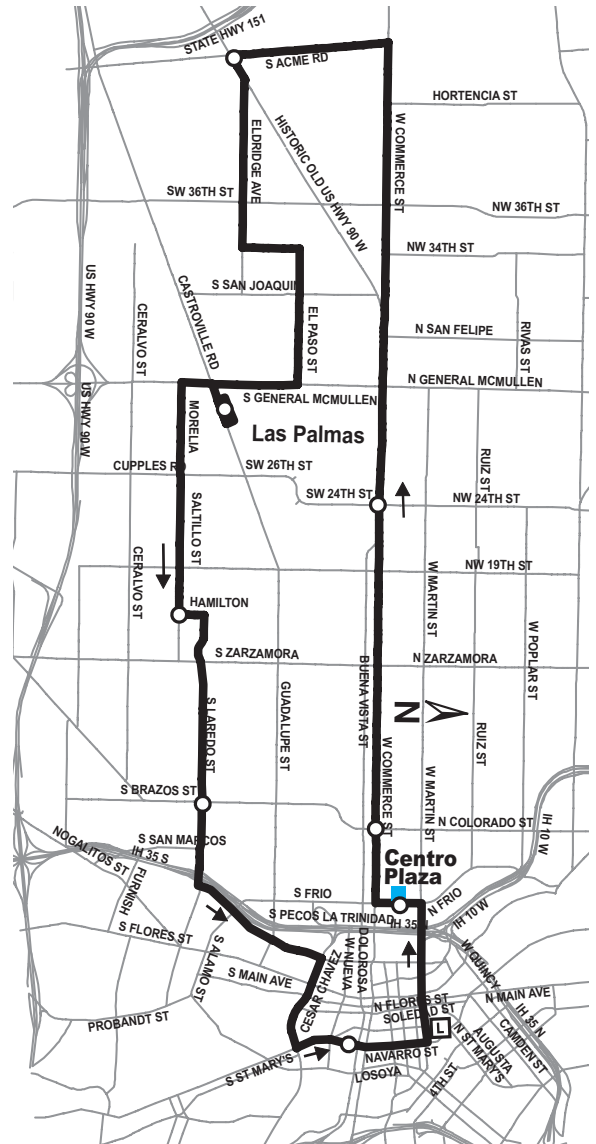
- Lineup route 268 lines up on E. Martin St. west side of Navarro St., leaves downtown on Route 68, returns downtown on Route 66.
- Lineup de ruta 268 se alinea en E. Martin St. en el lado oeste de Navarro, sale del centro en ruta 68, y regresa al centro en ruta 66.*



Route 67 & 75 are served by lineup route
275 COMMERCE / LAREDO



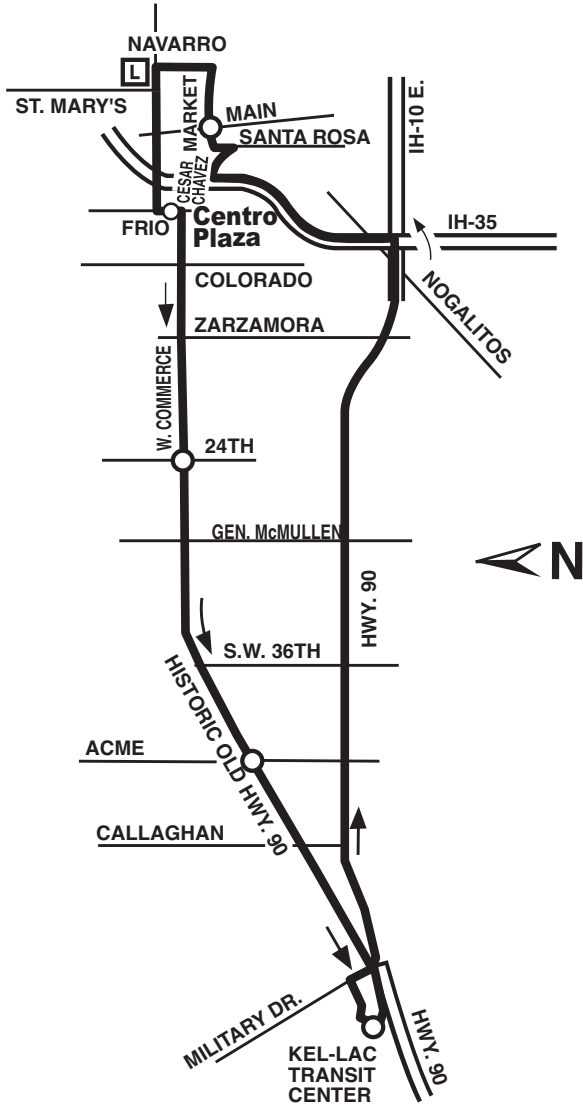
- Lineup route 275 lines up on E. Martin St. west side of Navarro St., leaves downtown on Route 75, returns downtown on Route 67.
- Lineup de ruta 275 se alinea en E. Martin St. en el lado oeste de Navarro, sale del centro en ruta 75, y regresa al centro en ruta 67.*



Routes 64 & 76 are served by lineup route
276 COMMERCE / KEL-LAC TRANSIT CTR.



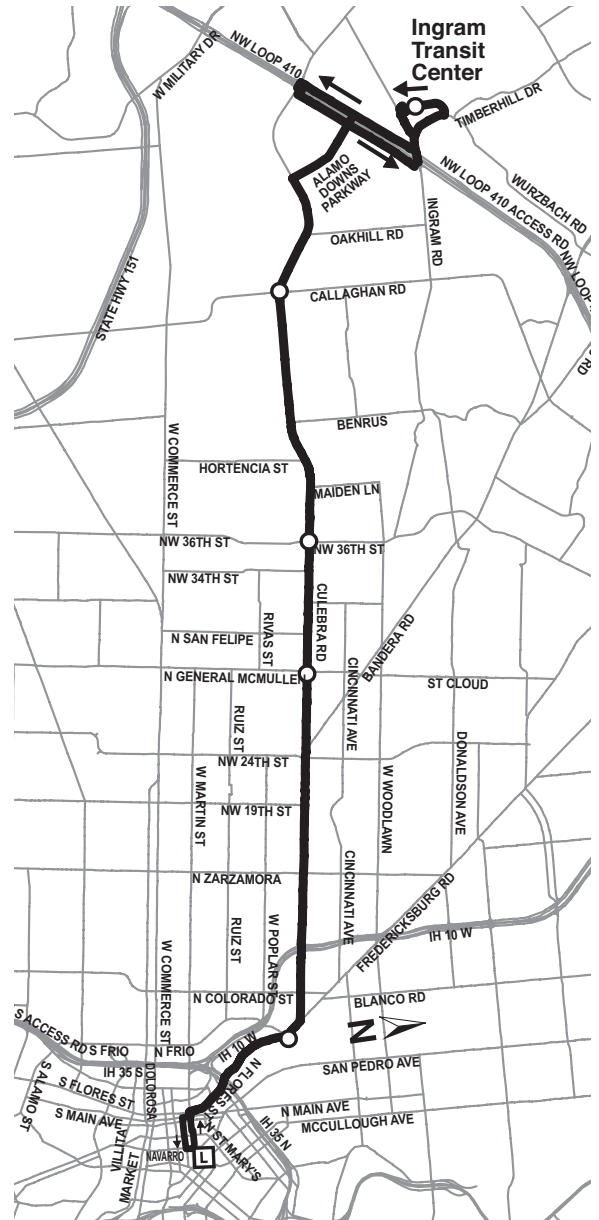
- Lineup route 276 lines up on E. Martin St. west side of Navarro St., leaves downtown on Route 76, returns downtown on Route 64.
- *Lineup de ruta 276 se alinea en E. Martin St. en el lado oeste de Navarro, sale del centro en ruta 76, y regresa al centro en ruta 64*



Route 82 is served by lineup route
282 CULEBRA



- Lineup route 282 lines up on E. Martin St. west side of Navarro St.
- *Lineup de ruta 282 se alinea en E. Martin St. en el lado oeste de Navarro.*





CONNECT WITH VIA / CONÉCTESE CON VIA

On the web

Visit VIAinfo.net for news, information and helpful resources about VIA's many public transportation services. Use the site to plan a trip, purchase tickets, review updated schedules, and get up-to-date news and information, on your computer or mobile device.

Email and Text Messages

Sign up for helpful Rider Alerts and get information sent to your phone or email about service changes, service detours, Park & Ride service, and other VIA news. Subscribe to the Rider Alert service on the home page at VIAinfo.net.

Social Media

Find us on Facebook, Twitter and Instagram to keep up with important announcements, weather alerts, special events, contests, services, and more.

En la red

Visite VIAinfo.net para noticias, información y recursos útiles sobre la multitud de servicios de tránsito público de VIA. Use el sitio para planificar su viaje, comprar boletos, revisar horarios actualizados, y recibir noticias e información actualizadas, en su computadora o equipo móvil.

Correo Electrónico y Mensajes de Texto

Suscríbese para recibir nuestras Alertas de Pasajeros y obtener la información enviada a su teléfono o correo electrónico acerca de los cambios del servicio, desviaciones, servicio Park & Ride, y otras noticias de VIA. Suscríbese al servicio de Alerta de Pasajeros en la página de inicio en VIAinfo.net.

Medios Sociales

Encuéntrenos en Facebook, Twitter e Instagram para mantenerse al día con los anuncios importantes, alertas meteorológicas, eventos especiales, concursos, servicios y más.



(210) 362-2020
VIAinfo.net